# Česká republika

# Trutnov

Erasmus+

"The European Commission support for the production of this publication does not constitute an endorsement of the contents which reflects the views only of the authors, and the Commission cannot be held responsible for any use which may be made of the information contained therein."

# Trutnov

Město Trutnov leží v údolí horské řeky Úpy a na přilehlých návrších, v bohatě zalesněném podhůří Krkonoš, v oblasti bohaté na přírodní krásy i historické zajímavosti. Má cca 32 tisíc obyvatel a je tak po Hradci Králové druhým největším městem Královéhradeckého kraje. Je to město draka a také je vstupní bránou do nejvyšších českých hor.

Podle řeky Úpy byla ve 12. století nazvána slovanská osada, kterou za posledních Přemyslovců přejmenovali na Trutnov němečtí kolonisté. První písemné doklady o městě jsou z roku 1260, jméno Trutnov se poprvé objevuje v listině Václava II. roku 1301. Od konce 14. století byl Trutnov věnným městem českých královen. Trutnov měl vždy silnou obranu, byl dobyt jen Janem Žižkou během husitských válek v roce 1421 a Švédy během Třicetileté války v letech 1642 a 1647. Město se stalo také dějištěm bitvy u Trutnova v roce 1866 během rakousko-pruské války.

Po staletí Trutnovu stačilo zemědělství, ale během 19. století došlo k industrializaci. V roce 1823, Johannes Faltis postavil textilní továrnu na zpracování lnu a tkalcovnu bavlny. Textilní průmysl zůstává důležitou částí městské ekonomiky. Němci tvořili etnickou většinu ve městě až do jejich vyhoštění v roce 1945.



Trutnov má svůj jedinečný znak - obsahuje celou sbírku legend spojených se založením města. Její nedílnou součástí je legenda o **trutnovském drakovi**. Jeho různá znázornění můžete najít na mnoha místech v Trutnově.

Kostel Narození Panny Marie

Koncertní síň Bohuslav Martinů

# Krakonošovo náměstí

Náměstí má obvyklý čtyřúhelníkový tvar kolonizačních měst 13. století. Ze všech stran je uzavřeno domy, které půdorysně vycházejí z gotické parcelace. Původně dřevěná obydlí měšťanů se převážně od 16. století přestavovala do zděné podoby. Jejich dnešní vzhled pochází z 18. až 20. století. Přes přestálé války, živelné pohromy, přestavby a modernizace si dosud uchovala rysy baroka, klasicismu a secese. Domy na náměstí a i v přilehlých ulicích dodnes lemuje podloubí, otvírající se do náměstí převážně půlkruhově zaklenutými oblouky, nesenými kamennými pilíři.

Stará radnice

Krakonošova kašna

Sloup Nejsvětější Trojice

Socha císaře Josefa II.

Památník generála Gablenze

Společenské centrum Uffo – Budova roku 2011 Královéhradeckého kraje, TOP INVEST 2011 Award

# ZŠ v Domcích

Název naší školy je základní škola V Domcích. Nachází se na vrcholku kopce, odkud je krásný pohled na město. Byla založena roku 1983. Jedná se o moderní budovu. Její současná filozofie je shrnuta v následujících 5 slovech: dokážu, objevím, myslím, konám, což znamená, že naše škola je „klíčem od brány poznání“. Škola nabízí dvě hlavní specializace: jazyky a sporty.

Naše škola se nachází ve velmi přijemném prostředí. Hodiny tělesné výchovy probíhají na atletickém stadionu, který je součástí školy a je obklopený zelení. Škola je tvořena dvěmi dlouhými budovami. Na prvním stupni je asi 15 tříd a na druhém stupni je dalších 15 učeben.

Dalších deset místností je využíváno k různým účelům jako kancelář ředitelky školy, kancelář hospodáře, odborná učebna přírodních věd, počítačová učebna, sborovna atd. Další 4 velké místnosti jsou upraveny pro potřeby školního klubu pro žáky prvního stupně.

Celkový počet studentů naší školy je kolem pěti set. Škola je otevřená od 6:30 do 16:30. Vyučování začíná v 8 hodin a končí kolem 13. nebo 14. hodiny. Ve škole také probíhá odpolední vyučování. Během volné hodiny jdou žáci na oběd do školní jídelny a potom tráví volný čas ve školním klubu, kde se mohou věnovat různým aktivitám, připravovat se na další vyučování nebo prostě jen odpočívat.

Závěrem bychom chtěli uvést, že mnoho studentů naší školy se umístilo na předních pozicích v rozlišných soutěžích. Máme také velmi dobré sportovní týmy (fotbalisté, …). Nakonec můžeme říct, že naše škola láká mnoho dětí a jejich rodičů dokonce i ze vzdálenějších částí našeho regionu. Tato škola nabádá kvalitní vzdělávací prostředí, které žáky vyzývá k tomu, aby dosáhli svých osobních úspěchů a rozvíjeli pozitivní vizi své budoucnosti. Naše škola se aktivně účastní mnoha rozličných projektů, zahrnující také výměny s dalšími evropskými školami a programy.

# Mladé Buky

Mladé Buky jsou městysem nacházejícím se poblíž Trutnova. Leží na řece Úpě.

První zmínka pochází ze 14. století. V první polovině 19. století je zde založena první továrna na kabely ve střední Evropě. Rozvoj vesnice je spojen s textilním průmyslem na začátku 20. století. Zajímavostí je kostel Svaté Kateřiny.

# Grund resort

Čtyřhvězdičkový hotel byl postaven s respektem k životnímu prostředí. Zároveň byl citlivě zasazen do okolní krajiny. Interiér byl navrhnut a vytvořen předním italským architektonickým studiem Ferrari Pagani Tresoldi Architetti. Materiály nejvyšší kvality zajišťují maximální komfort všem hostům. Drsná krajina v okolí střediska nabízí nesčetné možnosti pro pasivní i aktivní odpočinek. V zimních měsících, je to ideální místo pro sjezdové lyžování i pro běh na lyžích. V létě, se kromě golfu můžete věnovat také jízdě na koni, plavání, jízdě na kole nebo pěší turistice.

# Krkonoše

Krkonoše jsou pohořím ležícím na severu České republiky a také na jihozápadě Polska. Nejvyšší hora, Sněžka, je nejvyšším bodem České republiky měřícím 1,603 metrů.

Díky mimořádnému přírodnímu bohatství byly Krkonoše vyhlášeny Národním parkem. Krkonoše se pro svou krásu staly jedním z nejoblíbenějších středisek v České republice. V létě se lidé věnují pěší turistice nebo cyklistice. V zimě Krkonoše nabízí skvělé podmínky pro lyžování. Nachází se zde mnoho středisek s vleky, sjezdovkami a také kilometry tratí pro běžkaře. Největší horská střediska se nacházejí v Peci pod Sněžkou, Špindlerově Mlýně, Harrachově a Janských Lázních.

Krkonoše jsou domovem legendárního Rübezahla, napůl zlomyslného a napůl přátelského skřítka známého z německých lidových tradic.

## Sněžka

Sněžka je horou na hranicích České republiky a Polska. Ve výšce 1,603 metrů, je její vrchol nejvyšším bodem České republiky.

První budovou na vrcholu hory byla kaple Svatého Vavřince postavená asi v letech 1665 až 1681 slezskou rodinou Schaffgotschových, aby označili své panství. Krátkou dobu také sloužila jako hostinec. Území včetně dolů bylo majetkem rodiny Schaffgotschových až do roku 1945. Tzv. *Pruská chata* byla postavena na slezské (dnes polské) straně v roce 1850, následována *Českou chatou* na straně české v roce 1868. Obě dvě byly postaveny za účelem poskytnutí ubytování. Pruská chata byla dvakrát přestavěna po požárech (1857 a 1862) a „Polská chata“ (změna jména po roce 1945) byla nakonec zdemolována v roce 1967. Česká chata po roce 1990 zchátrala a byla zbořena v roce 2004.

# Harrachov

Harrachov je městem v okrese Semily v Libereckém kraji, na severu České republiky, blízko hranic s Polskem. Nachází se na řece Mumlavě, jež je levostranným přítokem řeky Jizery, a zároveň na hřebeni Krkonoš, který tvoří česko-polskou hranici, a poblíž pramení řeka Labe. Harrachov je jedním z nejoblíbenějších českých lyžařských středisek, ležících asi 700 metrů (2,300 stop) nad mořem, zahrnující mezinárodně používaný skokanský můstek Čerťák (včetně obřího můstku). V zimě se zde pravidelně konají různé závody. Celý region má rostoucí význam pro alpskou turistiku v centrální Evropě.

# Sklárna

Sklárna Harrachov je nejstarší stále fungující sklárnou v Čechách a s největší pravděpodobností na celém světě. Během staletí sklárna vyvinula celou řadu unikátních výrobních postupů, podle kterých je sklo tvarováno až do dnešních dní.

Současná produkce sklárny je tvořena luxusními výrobky na nožičkách, dekorativním a domácích sklem a křišťálovými lustry. Sklárna je schopná vyrábět zboží ve více než 30 různých barvách a vyrábí přibližně 40 tisíc sklenic na nožičce za měsíc.

# Pivovar

Minipivovar Novosad s vlastní restaurací byl postaven v roce 2002 přímo v areálu sklárny, je přistavený k hlavní hale sklárny. Během pobytu v restauraci mohou hosté skrz skleněná okna sledovat proces ruční výroby sklářských výrobků. Pro tuto raritu je místo známé po celém světě.

# Dvůr Králové nad Labem




Založení historického města Dvůr Králové nad Labem se datuje do druhé poloviny 13. století. V roce 1400 se stalo královským věnným městem, když ho král Václav IV. věnoval své manželce Sofii Bavorské. Bylo zde vystavěno mnoho historických i kulturních památek, například Staroměstská radnice, kostel Svatého Jana Křtitele a Šindelářská věž.

Největší atrakcí města je zoologická zahrada a její africké safari, které je vysoce respektováno experty a velmi oblíbené návštěvníky zoologické zahrady.

Zoologická zahrada Dvůr Králové se svým tematickým africkým safari leží blízko města.

Návštěvníci mohou obdivovat více než 2000 zvířat z 500 druhů převážně afrických kopytníků, kteří dělají z této zoologické zahrady jednu z největších v Evropě. Jako jeden z nejúspěšnějších chovatelů mnoha ohrožených druhů, musíme poznamenat, že za posledních 30 let se zde narodilo více než 200 žiraf.

# Přehrada Les království

Z dálky připomíná hrad. Své jméno si vypůjčila od sousedního bývalého královského lesa. Díky své poloze v zalesněném údolí řeky Labe a architektonickému provedení, je přehrada jednou z nejkrásnějších v celé České republice. Možná také proto byla vyhlášena národní technickou památkou v roce 1964.

Podnětem pro výstavbu přehrad na horním toku Labe byla zničující povodeň v červenci roku 1897. Detailní projekt přehrady Les království (dříve nazývaný jako přehrada

Těšnov nebo Bílá Třemešná) byl vypracován Technickým oddělením pro úpravu řek v Praze pod dohledem stavebního konzultanta pana Josefa Plicky. V roce 1909, byla stavba vodního díla zadána společnosti pana J. V. Velflíka z Prahy a dodávka železných konstrukcí společnosti Fanta & Jireš z Prahy. Stavba proběhla v letech 1910 - 1919; dlouhá doba výstavby byla výrazně ovlivněna První světovou válkou.
Ve své době to byla největší vodní nádrž v Československé republice z hlediska objemu vody a nejdelší přehrada z hlediska délky cihlové přehrady. V letech 1920 – 1923 společnost pana J. V. Velflíka z Prahy postavila vodní elektrárnu na pravém břehu pod přehradou. Technologickou část zajistila společnost Českomoravská-Kolben z Prahy, a elektrické vybavení společnost Křižík Praha. Od roku 1958 je přehrada, včetně vodní elektrárny, kulturní památkou díky své architektonické jedinečnosti.

# Hospital Kuks: šperk českého baroka

Jedinečná památka středoevropského městského plánování, architektury a sochařského umění. Původně měl zahrnovat lázně, zámek, hospital, divadlo, církevní budovy a sbírku barokních soch. Jedinou připomínkou staré slávy a monumentality je stále stojící Hospital Milosrdných bratrů, obklopený mistrovskými kousky evropského umění – Braunovy sochy Ctností a Neřestí. V dnešní budově hospitalu, návštěvníci naleznou originály soch, barokní lékárnu, kryptu zakladatele hospitalu Františka Antonína Šporka, české farmaceutické muzeum a mnoho dalšího.

Kousek od hospitalu, poblíž Žirče, najdete Braunův Betlém – přírodní park s galerií barokních soch, které zobrazují biblické scény.



# Adršpašsko – teplické skály

Adršpašsko-teplické skály jsou neobvyklé soubory pískovcových skal rozkládajících se na prostoru o rozloze 17 $km^2$ v severovýchodních Čechách.
Jsou pojmenovány po dvou nejbližších městech: Adršpach a Teplice nad Metují.

Místo bylo zřejmě oblíbenou destinací již během 19. a časného 20. století, o čemž svědčí různojazyčné nápisy na kamenech a dochované fotografie.
Skály jsou chráněny jako národní přírodní rezervace od roku 1933, a od roku 1991 se pod ochranu dostal celý přilehlý region Broumovsko. Turisté mohou skálami procházet po několika vyznačených trasách. Tato oblast je velmi oblíbená mezi horolezci.

V této oblasti se také nachází jedna z největších trvalých chovných lokalit sokola stěhovavého v Evropě, kteří jsou ze zákona chráněni. Do některých míst byl zamezen přístup horolezcům a turistům, aby se zajistilo, že ptáci nebudou rušeni.